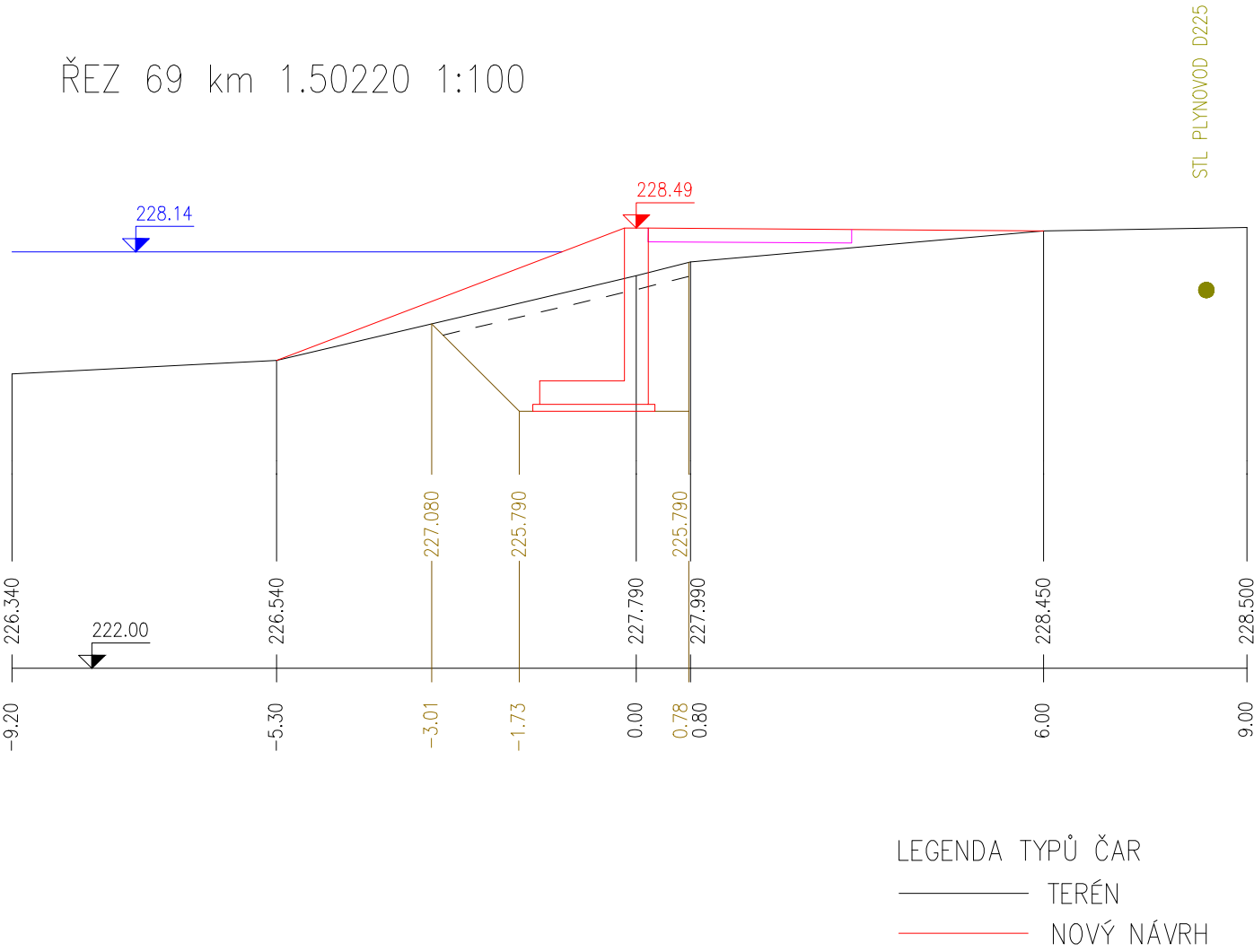
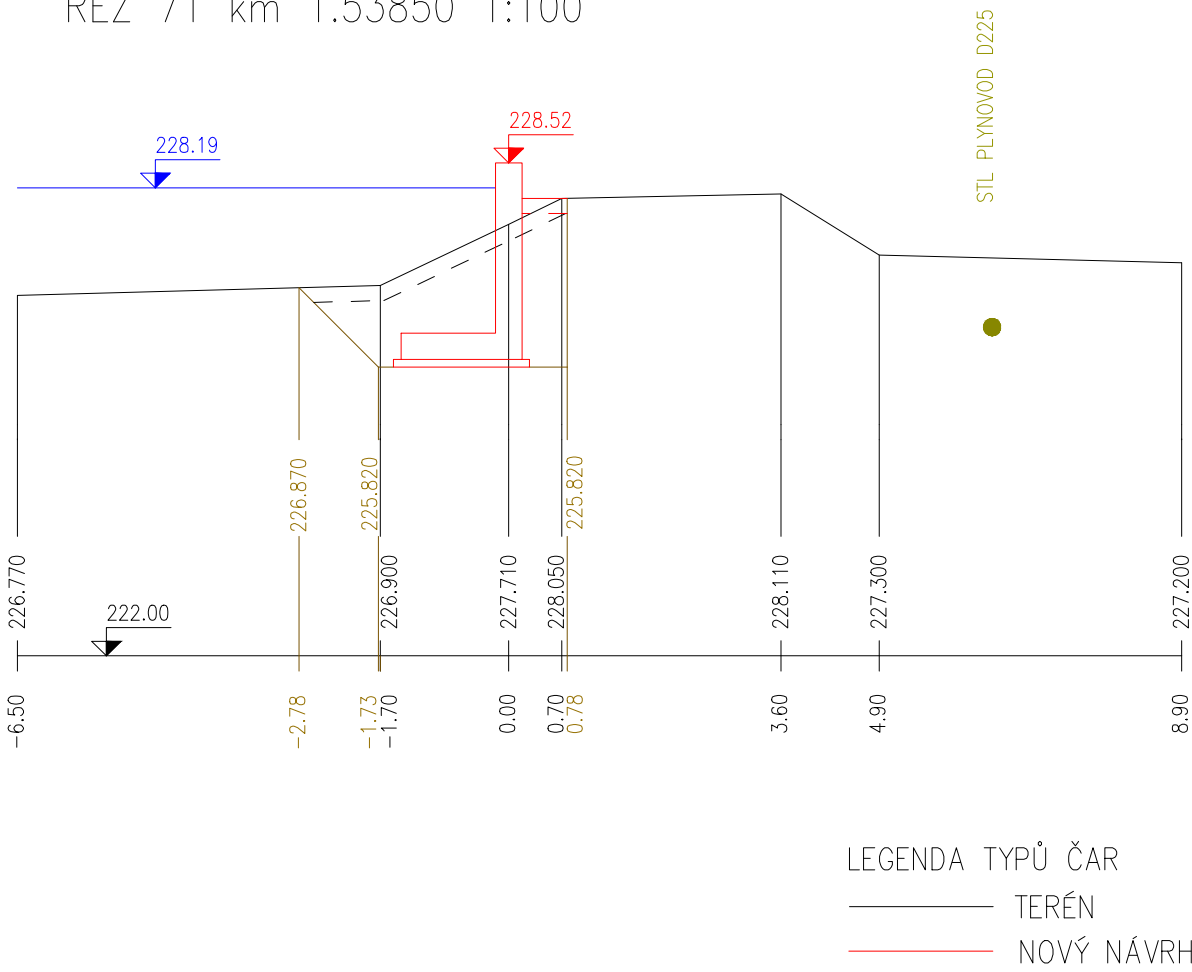


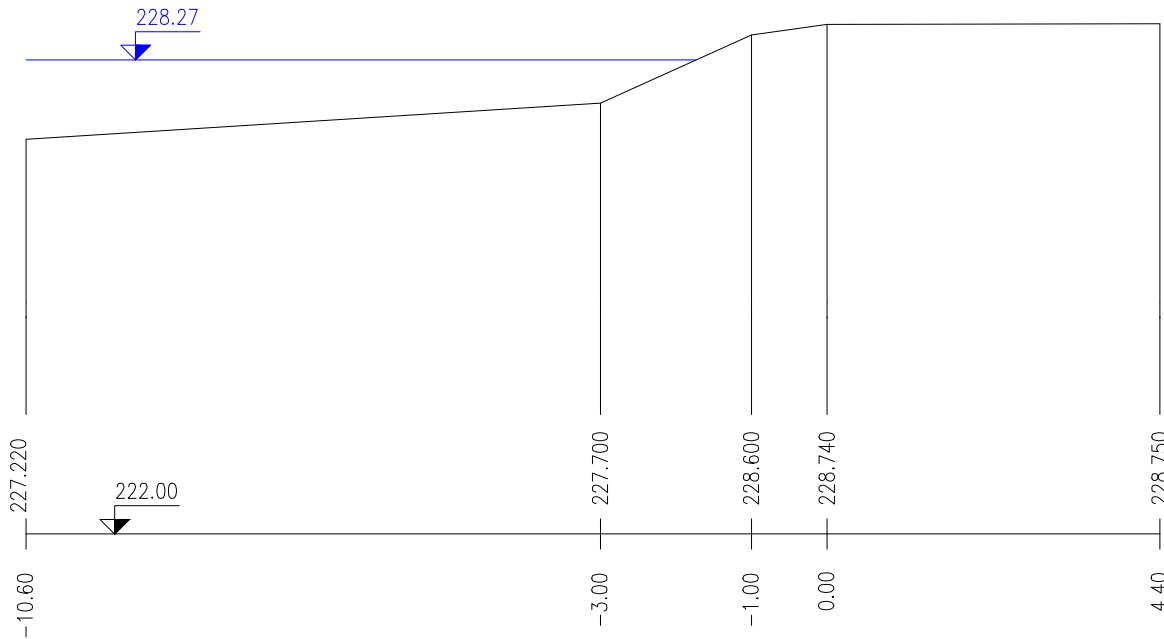
ŘEZ 69 km 1.50220 1:100



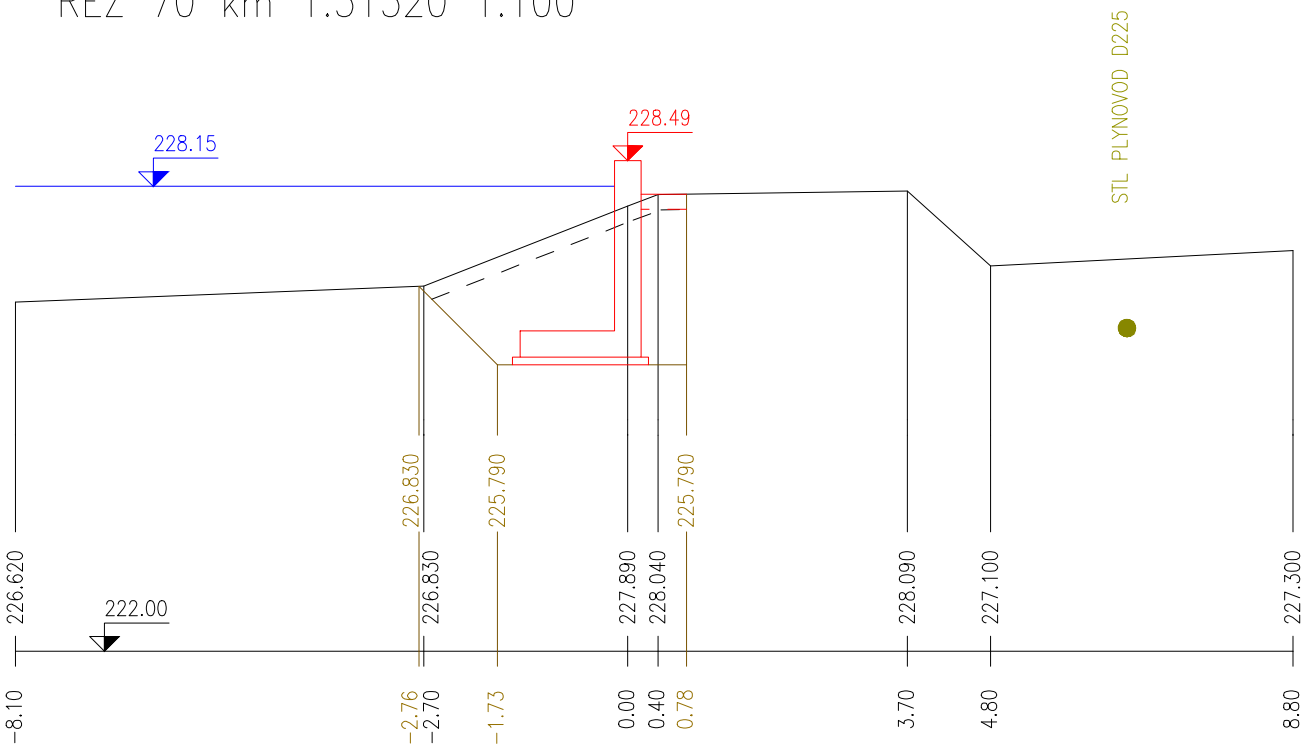
ŘEZ 71 km 1.53850 1:100



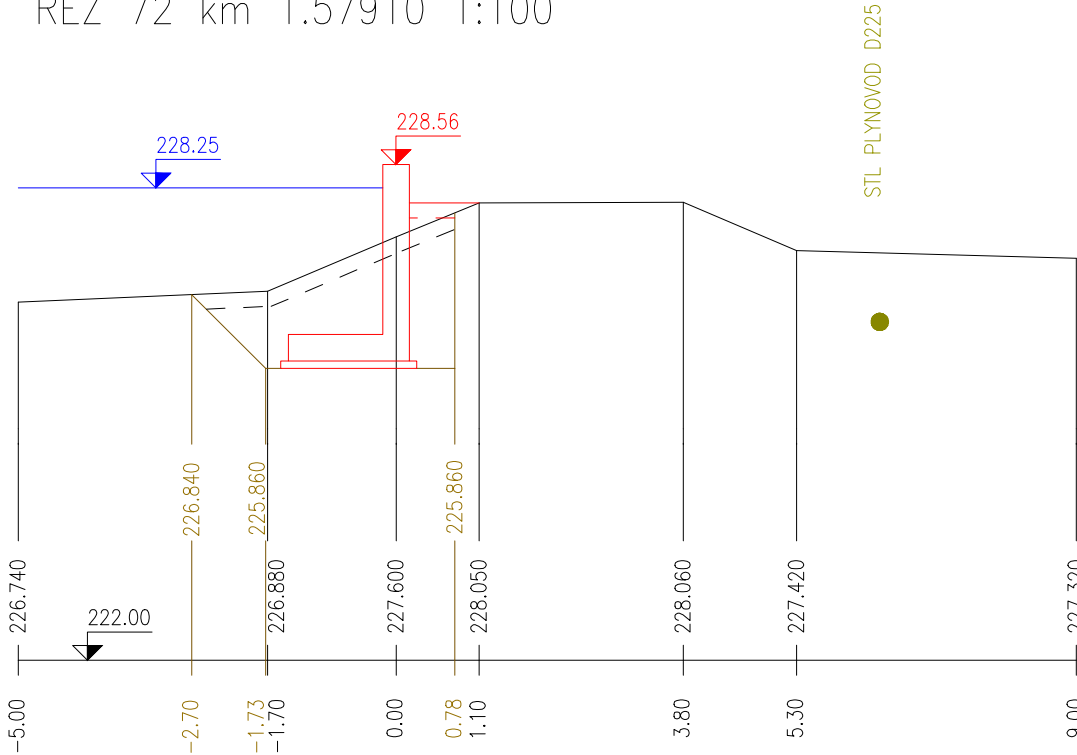
ŘEZ 77 km 1.68360 1:100



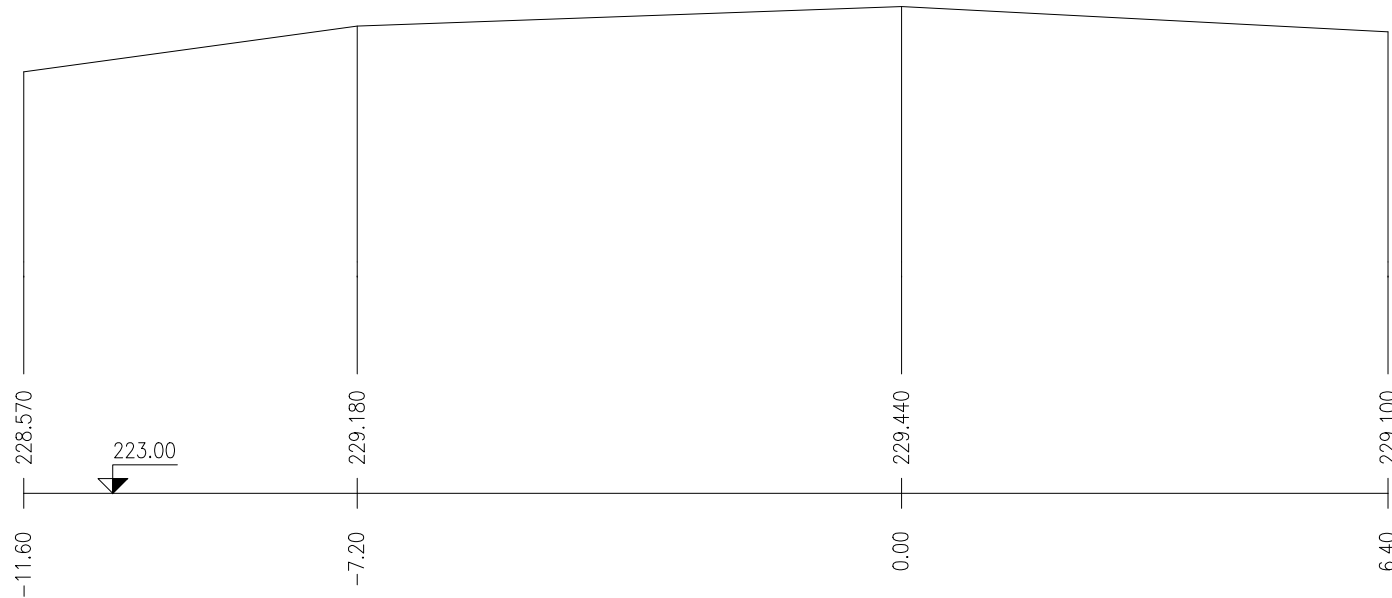
ŘEZ 70 km 1.51520 1:100



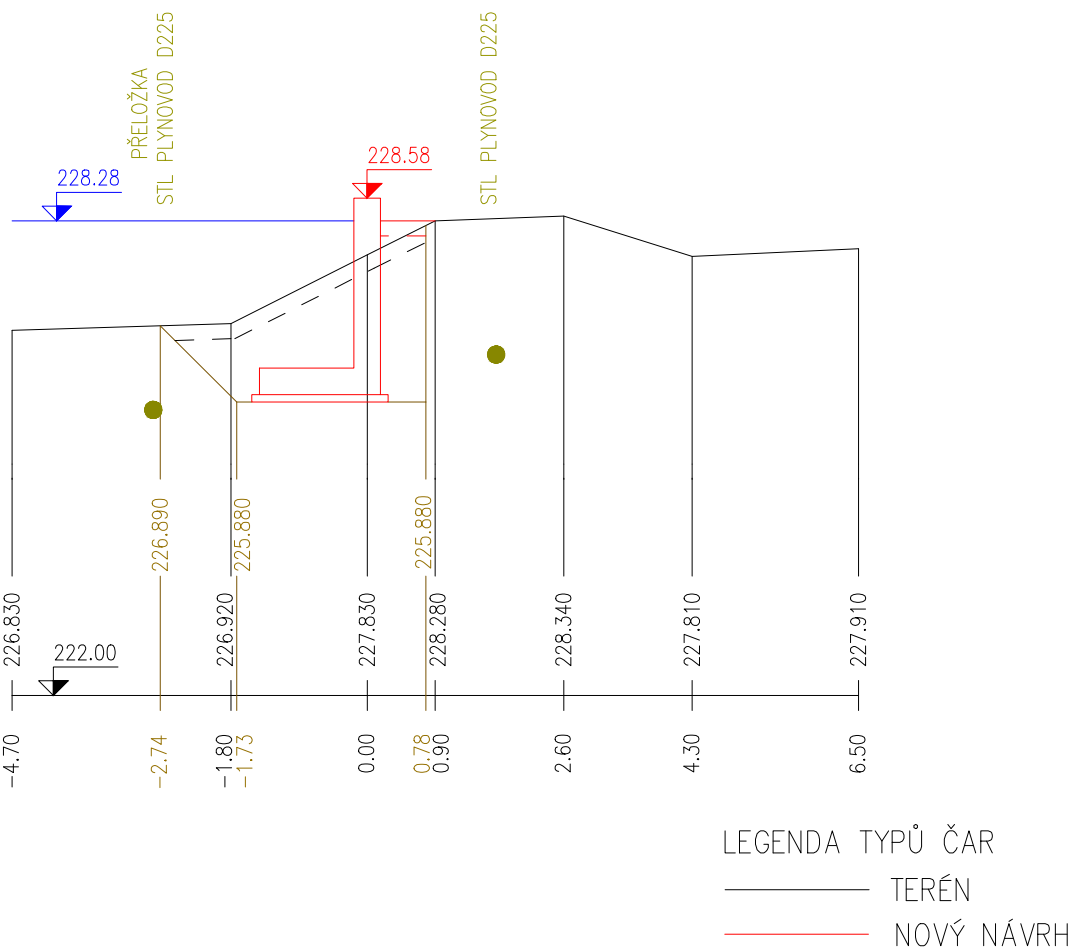
ŘEZ 72 km 1.57910 1:100



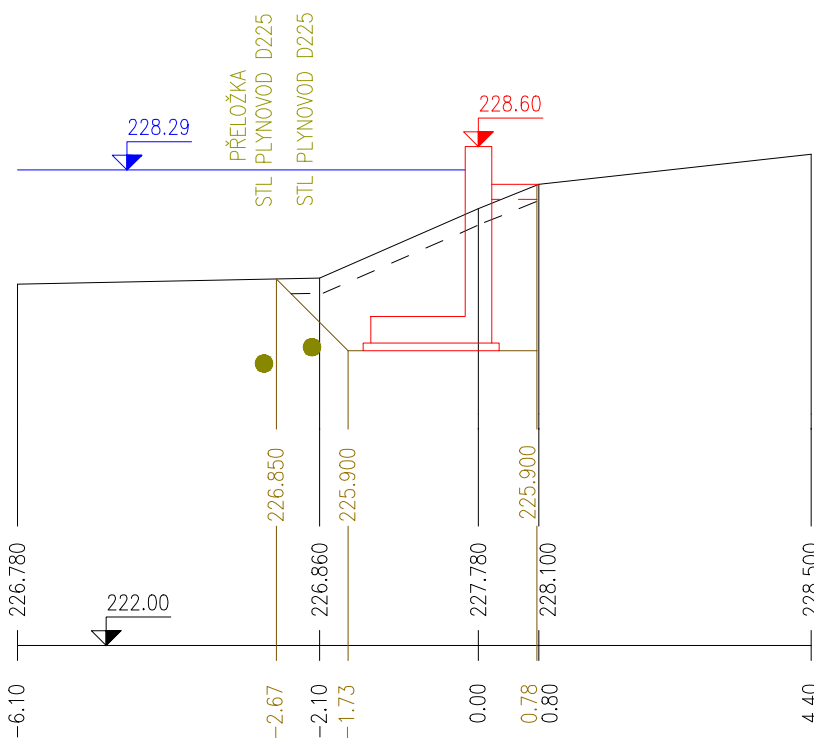
ŘEZ 78 km 1.69830 1:100



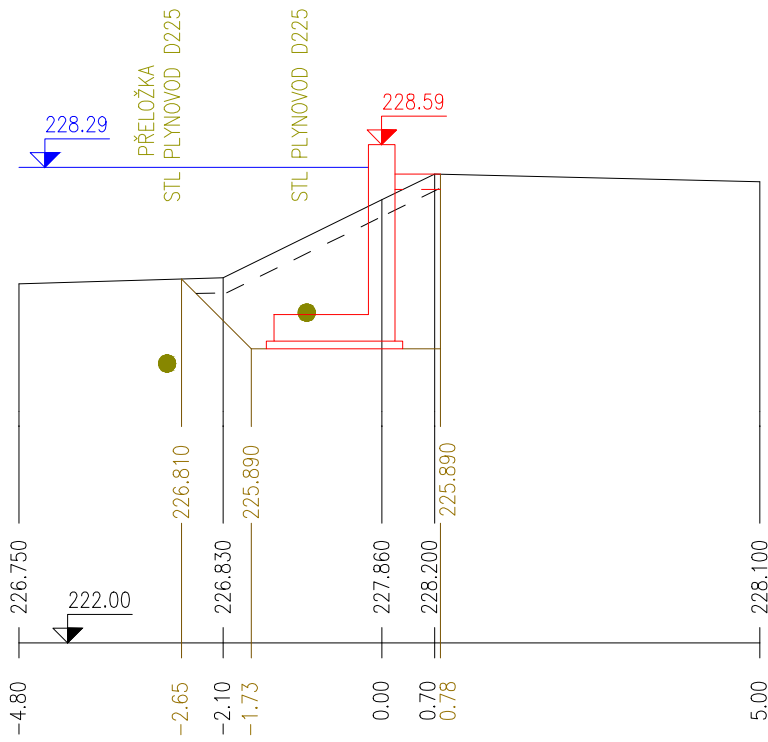
ŘEZ 73 km 1.59510 1:100



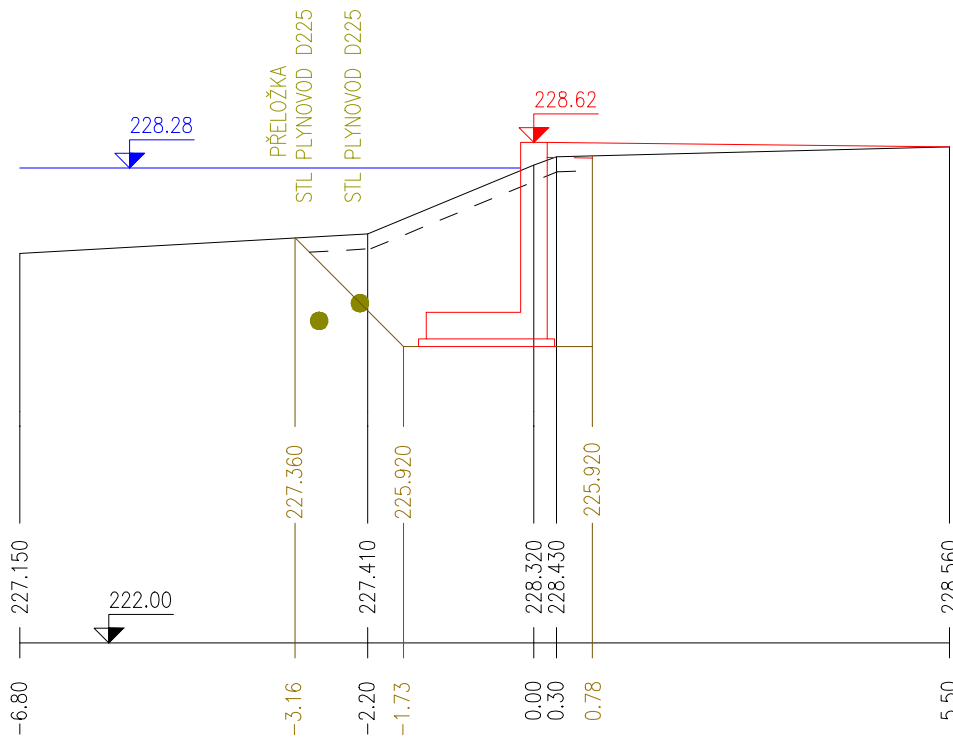
ŘEZ 75 km 1.62340 1:100



ŘEZ 74 km 1.60280 1:100



ŘEZ 76 km 1.65270 1:100



Akce: Bečva, Lipník nad Bečvou – PPO města		
Stavba: Povodí Moravy, s.p. - Dřevařská 932/11, Brno IČ 70890013, DIČ CZ70890013		
Místo stavby: Vodní tok - Bečva, obec Lipník nad Bečvou Olomoucký kraj, okres Přerov, ORP Lipník nad Bečvou		
Stupeň dokumentace: Projektová dokumentace pro provádění stavby		
Datum: 07.2024	Doba projektu:	Paré:
Odpovědný projektant: Ing. Tomáš Pecival, Ph.D. Unhošťská 1629, 253 01	Spolupracovník: Ing. František Bellach Čenkovice 38, 66164	
Obsah: SO – 03 – BETONOVÁ OCHRANNÁ HRÁZE PŘÍČNÉ ŘEZY BETONOVÁ OCHRANNÁ HRÁZ - ŘEZ 69 až 78		
Měřítko: 1:100	Číslo příl.: D.1.1.3.3.2	Formát: 630x954 6 × A4